
 <p>الجبيهة / جبل عمان</p>	<p>ورقة دراسة رقم (١)</p> <p>المبحث : دراسات اجتماعية</p> <p>الصف: السابع</p>	 <p>مدارس الكلية العلمية الإسلامية</p>
<p>الشعبة : ()</p>	<p>الوحدة : حضارات بلاد الشام</p>	<p>اسم الطالب :</p>
<p>الدرس : حضارات بلاد الشام القديمة (النشأة)</p>	<p>ورقة الدراسة لا تغني عن الكتاب</p>	

الدرس الأول : حضارات بلاد الشام القديمة

مفهوم بلاد الشام : اسم قديم يطلق على المنطقة التي يعرف اليوم باسم (الأردن، فلسطين، سوريا، لبنان). وتقع في الجزء الجنوبي الغربي من قارة آسيا.
قارات العالم القديم: هي (آسيا، إفريقيا، أوروبا).

مفهوم الحضارة : هي النتاج الفكري والثقافي والمادي المتراكم لأي أمة من الأمم، وللحضارة عدة مظاهر تشمل المظاهر الحضارية /والاقتصادية /والاجتماعية /والسياسية /والثقافية.

جغرافية بلاد الشام: تقسم بلاد الشام جغرافيا إلى (٣) مناطق طبيعية وهي:

أولا المنطقة الساحلية:

- ١- تمتد من ميناء الاسكندرون شمالا إلى العريش المصرية في الجنوب.
- ١- تُعد السهول الساحلية من المناطق الجاذبة للسكان؟ بسبب أهميتها في التجارة البحرية.

ثانيا المنطقة الجبلية :

- ١- سلسلة جبال بلاد الشام الغربية (السلسلة الساحلية) تمتد من جبال طوروس مع جبال الأمانوس شمالا إلى سيناء جنوبا. تشتهر الجبال الغربية (الساحلية) بغناها بـ الأشجار الحرجية.
- ٢- سلسلة جبال بلاد الشام الشرقية (السلسلة الداخلية) تمتد من شمال سورية إلى جنوب الأردن.

ثالثا منطقة السهول والبادية:

- ١- تتميز السهول الشمالية والوسطى بخصوبة تربتها وملاءمتها للنشاط الزراعي.
- ٢- كانت منطقة بادية الشام موطنًا للعديد من القبائل الذين عملوا في حرفة رعي الأغنام.

ظهرت عدة حضارات على أرض بلاد الشام، وتعود معظمها إلى هجرات القبائل من شبه الجزيرة العربية. ما أسباب وعوامل نشوء الحضارات في بلاد الشام:
 (توافر المياه، خصوبة التربة، اعتدال المناخ، الموقع الجغرافي المتميز، سيادة الأمن والاستقرار).

الحضارات التي نشأت في بلاد الشام:

١- الحضارة الأمورية :

- أ- أول الشعوب التي هاجرت من شبه الجزيرة العربية إلى بلاد الشام.
- ب- كلمة أمور أطلقت على غرب بلاد الرافدين.
- ج- اتخذوا مدينة ماري أو تل الحريري اليوم عاصمة لهم.

٢- الحضارة الكنعانية :



- أ- من الشعوب التي هاجرت من شبه الجزيرة العربية إلى فلسطين. ب- سكان ساحل فلسطين هم الكنعانيون.
- ج- أسسوا المدن الآتية (أريحا، مجدو، بيسان، أور سالم (القدس).) د- سكان القدس هم البيوسيون.

٣- الحضارة الفينيقية :

- أ- استوطنوا الساحل السوري. ب أسسوا الممالك الآتية: (أوغاريت) رأس شمرا ، (ببيلوس) جبيل، جزيرة أرواد.
- ج- أسسوا مدن مستقلة صور -صيدا.

٤- الحضارة الآرامية :

- أ- استوطنوا وسط سورية. ب أسسوا الممالك الآتية : دمشق، حماة، آرام شمال العراق.

 <p>الجبيهة / جبل عمان</p>	<p>ورقة دراسة رقم (٢)</p> <p>المبحث : دراسات اجتماعية</p> <p>الصف: السابع</p>	 <p>مدارس الكلية العلمية الاسلامية</p>
<p>الشعبة : ()</p>	<p>الوحدة : حضارات بلاد الشام</p>	<p>اسم الطالب :</p>
<p>الدرس : حضارات بلاد الشام القديمة (المظاهر الحضارية والإنجازات)</p>	<p>ورقة الدراسة لا تغني عن الكتاب</p>	

تم بحمد الله الدرس الأول، مع أطيب الأمنيات بالتوفيق للجميع

- أولاً: نظام الحكم في أغلب حضارات بلاد الشام نظاما وراثيا يشرف الحاكم على إدارة المدينة والحياة العامة.
- ثانياً: الحياة الفكرية (اللغة والكتابة)
- ١) تدرج الإنسان في أسلوب الكتابة من الكتابة التصويرية إلى تصوير المقاطع الصوتية إلى أن ابتكر الفينيقيون الحروف الأبجدية التي تتكون من (٢٢) حرفا وشكلت ثورة في عالم كتابة اللغات.
- ٢) ساهمت الحروف الأبجدية في تقدم الفكر الإنساني، وشاع استخدام اللغة الفينيقية في بلاد الفينيقيين وشمال بلاد الشام وقبرص.
- ثالثاً: العلوم
- اشتهر الفينيقيون في العلوم مثل :

- الفلك والحساب الضرورية في الملاحة والتجارة.
- **أما فينيقيو قرطاجة كانوا أول من أصدر النقود على جلود الحيوانات واستنبطوا خطوط الطول ودوائر العرض لتحديد مواقع مستعمراتهم واكتشفوا النجم القطبي الشمالي لتحديد الجهات. وساهموا في تطور علم الجغرافيا بسبب رحلاتهم الاستكشافية حول إفريقيا وعبرهم مضيق جبل طارق.
- رابعا : الديانة قامت الديانة في حضارات بلاد الشام القديمة على عبادة قوى الطبيعة ومظاهرها الشمس، القمر، الأرض والسماء والبرق والرعد. وكان الإله (أيل) يعبد في كل شيء.

----- المظاهر الاقتصادية في حضارات بلاد الشام القديمة -----

أولاً الزراعة:

- ١- برع الأموريون في تربية الحيوانات وصناعة منتجاتها من الألبان.
- ٢- عمل الكنعانيون في الزراعة (العنب، التين، الزيتون). واستعملوا وزنات من الفضة بدلاً من النقود

ثانياً الصناعة:

- ١- اشتهر الفينيقيون في صناعة الصباغ الأرجواني، وصناعة السفن (لتضافر العوامل الطبيعية والبشرية)
- ٢- برع الآراميون في صناعة الملابس والأثاث الخشبي والجلود وأدوات الكتابة والحلي.

ثالثاً التجارة :

- ١- عمل الأموريون مرافقين وأدلاء للقوافل العابرة للصحراء؛ لمعرفة طرق وآبار والينابيع فيها.
- ٢- بلغت التجارة أوج ازدهارها في العصر الآرامي.
- ٣- سيطر الفينيقيون على التجارة البحرية في البحر المتوسط والبحر الأحمر.
- ٣- استخدم الفينيقيون المبادلات العينية في مبادلاتهم التجارية في البداية ثم استخدموا النقود في مبادلاتهم التجارية والتي صنعوها من معدن الذهب

تم بحمد الله الدرس الثاني، مع أطيب الأمنيات بالتوفيق للجميع

الوحدة :الرابعة (حضارات بلاد الشام) الشعبة : ()

الدرس الثالث: حضارات الممالك القديمة في الأردن

ورقة الدراسة لا تغني عن الكتاب

أولا موقع الأردن:

- ✚ يقع الأردن في الجهة الجنوبية الشرقية من بلاد الشام.
- ✚ تشكل الأردن حلقة وصل بين بلاد الشام شمالا وشبه الجزيرة العربية جنوبا.
- ✚ تفاعلت على أرض الأردن معظم الحضارات القديمة المهاجرة من جزيرة العرب.
- ✚ عوامل نشوء الحضارات القديمة في الأردن:
- المناخ المعتدل / كثرة ينابيعه / خصوبة أراضيها / التحكم بطرق المواصلات.

ثانيا: الممالك القديمة التي قامت على أرض الأردن:

المملكة الآدومية

- الامتداد من منطقة الشراة من وادي الحسا شمالا إلى العقبة جنوبا.
- العاصمة : بصيرا .
- المخلفات والبقايا الأثرية: الأختام الفخارية ، قرية السلع

المملكة الموابية

- الامتداد من وادي الموجب شمالا إلى وادي الحسا جنوبا.
- العاصمة : ذيبان.
- المخلفات والبقايا الأثرية: مسلة ميشع من الشواهد التاريخية التي توجد حاليا في متحف (الوفر) في باريس.
- أشهر المدن الموابية: مادبا / الكرك / جبل نبو / الربة

المملكة العمونية

- الامتداد من نهر الزرقاء شمالا إلى وادي الموجب جنوبا.
- العاصمة : ربة عمون.
- المخلفات والبقايا الأثرية: رجم الملفوف موقع أثري في جبل عمان - قارورة تل سيران التي تحدثت عن ٣ ملوك عمونيين.
- أشهر المدن العمونية: ربة عمون.

مملكة الأنباط

- الامتداد من وادي الموجب ووادي موسى والعقبة ومدائن صالح جنوبا وبصرى الشام شمالا
- العاصمة : بترا وتعني الصخر وهي مدينة منحوتة بالصخر الوردي.
- المخلفات والبقايا الأثرية: أم الجمال في الشمال الشرقي للأردن و مدائن صالح في شمال السعودية
- أشهر المدن النبطية: البترا .

ثانيا: الحياة الاقتصادية في ممالك الأردن القديمة

أولا الزراعة:

- ١- ازدهرت الزراعة في المملكة المؤابية والعمونية مستغلين وفرة المياه وخصوبة التربة.
- ٢- طور الأنباط هندسة للري للتغلب على شح الأمطار في منطقتهم فبنوا القنوات الحجرية والأنابيب الفخارية لنقل مياه الشرب وبنوا السلاسل الحجرية لتفادي انجراف التربة وحفروا الآبار والسدود والبرك لجمع مياه الأمطار.

ثانيا الصناعة:

- ١- ظهور عدة صناعات في ممالك الأردن مثل الأدوات الزراعية – المواد الغذائية
- المعدات الحربية من معدن البرونز
- الصناعات الفخارية
- ٢- ظهرت صناعات التعدين لدى الأنباط مثل استخراج النحاس والحديد والذهب.

ثالثا التجارة:

- ١- وقوع الممالك القديمة على خط القوافل التجارية بين مصر والشام وشبه الجزيرة العربية ساهم في تطور التجارة.
- ٢- لعب الأنباط دور الوسيط التجاري وفرضوا الضرائب على القوافل مقابل حمايتها.
- ٣- أهم السلع التي تاجروا بها المنسوجات وزيت الزيتون وزيت السمسم والملح الذي يستخرج من البحر الميت كانوا يستوردون البخور والتوابل والؤلؤ من الهند والحرير من الصين.

تم بحمد الله الدرس الثالث

الشعبة : ()

الوحدة :الرابعة (حضارات بلاد الشام)

ورقة الدراسة لا تغني عن الكتاب

الدرس الرابع: حضارات بلاد الشام القديمة (مرحلة الانهيار)

أولاً: عوامل وأسباب انهيار الممالك العربية القديمة بلاد الشام:

- ١- عدم تمكن الممالك القديمة في بلاد الشام من إقامة دولة موحدة قوية قادرة على مواجهة الأطماع الخارجية للدول الكبرى آنذاك في بلاد الرافدين ومصر.
- ٢- ضعف ممالك بلاد الشام سياسياً وعسكرياً.
- ٣- الأطماع الخارجية بالسيطرة على المراكز التجارية.
- ٤- التنافس التجاري بين مصر القديمة وحضارات الشام القديمة.
- ٥- التوسع اليوناني بقيادة الإسكندر.

ثانياً : القوى التي غزت بلاد الشام قديماً:

أولاً : اختفى الدور السياسي للأموريين على يد الملك حمورابي بعد أن غزا مدينة ماري الأمورية ودمر أسوار المدينة وأحرق القصر.

ثانياً: الحكم المصري:

- ١- معركة مجدو شنّها المصريون القدماء على الأراضي الكنعانية لحماية مصالحهم التجارية وانتهت بانتصار المصريين واستسلام الكنعانيين.
- ٢- استمر حكم الدولة المصرية لبلاد الشام (١٢) قرناً.
- ٣- إنشاء معابد مصرية في بيسان وعسقلان وغزة إلى جانب الحاميات العسكرية.

ثالثاً: الحكم الكلداني:

- ١- سيطر نبوخذ نصر الكلداني على شمال بلاد الشام، ولاحقوا القوات المصرية واحتلوا عسقلان إلى الساحل الفلسطيني الجنوبي.
- ٢- فرضوا حصار على مدينة صور (١٥) عام انتهى بتمتع مملكة صور بحكم ذاتي
- ٣- تمتعت ممالك بلاد الشام بحكم مستقل مقابل دفع الضريبة للملك الكلداني، الذي ظل يحكمها (٤٨) عاماً.

رابعاً: الحكم الفارسي:

- ١- غزا الفرس بقيادة (كورش) بلاد الشام ومصر.
- ٢- قسّم الفرس فينيقيا إلى (٤) ممالك رئيسة هي : صيدا، صور، أرواد، وجبيل.

خامساً: الحكم المقدوني (اليوناني)

- ١- سيطر الإسكندر المقدوني اليوناني على معظم المدن الفينيقية.
- ٢- اختفاء الثقافة الفينيقية تماماً على يد المقدونيين اليونان.
- ٣- العصر الهلنستي هو العصر الذي حكمت فيه الأسرتين البطالمة في مصر والسلوقيين في بلاد الشام.
- ٤- مفهوم الهلنستية مزيج وتفاعل من الحضارات المحلية في بلاد الشام مع الحضارة اليونانية.
- ٥- مفهوم حلف الديكابوليس حلف تجاري يوناني يهدف إلى حماية طرق التجارة.
- ٦- مدن الديكابوليس في الأردن : فيلادلفيا (عمان)، جراسا (جرش)، جدارا (أم قيس) ، بيلّا (طبقة فحل)، أبيلّا (قويلبة) ، أربيلّا (إربد)، كابيتولياس (بيت رأس).

سادساً: الحكم الروماني

- ١- الحروب البونية هي حروب خاضها الفينيقيون في قرطاج بقيادة هانيبال ضدّ الرومان.
- ٢- هزيمة هانيبال أمام الرومان في معركة زاما بسبب نقص القوة البشرية وقلة الإمدادات.
- ٣- أنشأ الرومان عدة ممالك تابعة لهم مثل : مملكة تدمر – مملكة الرها.
- ٤- احتلال الامبراطور الروماني تراجان البترا وقضى على دولة الأنباط.
- ٥- الامبراطورية الرومانية الغربية عاصمتها (روما).
- ٦- الامبراطورية الرومانية الشرقية عاصمتها (القسطنطينية).
- ٧- تحالف الرومان مع الغساسنة حتى يساعدهم في صراعهم ضدّ الفرس.
- ٨- انتهاء الحكم الروماني في بلاد الشام بعد معركة اليرموك.

تم بحمد الله الدرس الرابع