


	<p>مهمة رقم ( )</p> <p>المبحث : الدراسات الاجتماعية</p> <p>الصف: السادس</p>	 <p>مدارس الكلية العلمية الإسلامية</p> <p>جبل عمان/ الجبيلة</p>
<p>الشعبة : ( )</p>	<p>الدرس : الخريطة مفهومها وأنواعها</p>	<p>اسم الطالب :</p>

النتائج التعليمية المتوقعة: يتوقع من الطالب بعد تنفيذ المهمة ، أن يكون قادراً على تحديد مفهوم الخريطة ويميز بين أنواعها:

مهمة: صل بخط بين أنواع الخرائط والأشكال التي تمثلها:

أنوع الخرائط	أمثلة عليها
الخرائط الطبيعية	خرائط الطقس
	خرائط توزيع السكان
	الخرائط السياسية
	الخرائط السياحية
الخرائط البشرية	خرائط الأمطار
	خرائط توزيع النبات الطبيعي
	الخرائط التاريخية
	خرائط أشكال سطح الأرض

	<p>مهمة رقم ( )</p> <p>المبحث : الدراسات الاجتماعية</p> <p>الصف: السادس</p>	 <p>مدارس الكلية العلمية الإسلامية</p> <p>جبل عمان/ الجبيلة</p>
<p>الشعبة : ( )</p>	<p>الدرس : الخريطة مفهومها وأنواعها</p>	<p>اسم الطالب :</p>

النتائج التعليمية المتوقعة: يتوقع من الطالب بعد تنفيذ المهمة ، أن يكون قادراً على تحديد مفهوم الخريطة ويميز بين أنواعها:

مهمة: صل بخط بين أنواع الخرائط والأشكال التي تمثلها:

أنوع الخرائط	أمثلة عليها
الخرائط الطبيعية	خرائط الطقس
	خرائط توزيع السكان
	الخرائط السياسية
	الخرائط السياحية
الخرائط البشرية	خرائط الأمطار
	خرائط توزيع النبات الطبيعي
	الخرائط التاريخية
	خرائط أشكال سطح الأرض